

УТВЕРЖДАЮ

Директор МБОУ «Кишертской СОШ  
имени Л.П.Дробышевского»

М.И.Вятчина

«30» августа 2022 г.



**АКТ ОБСЛЕДОВАНИЯ № 11**  
**объекта социальной, инженерной и транспортной инфраструктур**  
**К ПАСПОРТУ ДОСТУПНОСТИ**  
**объекта социальной, инженерной и транспортной инфраструктур**  
**№11**

Кишертский муниципальный округ

«30» августа 2022г.

**1. Общие сведения об объекте**

1.1. Наименование (вид) объекта МБОУ «Кишертская СОШ имени Л.П.Дробышевского» (Осинцевская СОШ, дошкольные группы)

1.2. Адрес объекта: 617610, Пермский край, Кишертский район, с.Осинцево, ул. Пионерская д. 5.

1.3. Сведения о размещении объекта:

- отдельно стоящее здание 2 этажа, 740,2 кв.м.

наличие прилегающего земельного участка (да) - 7441 кв.м.

1.4. Год постройки здания 1983.

1.5. Дата предстоящих плановых ремонтных работ:

- текущий ремонт – 2025 - 2027гг.

- капитальный ремонт - нет.

Сведения об организации, расположенной на объекте:

1.6. Название организации (учреждения), (полное юридическое наименование согласно Уставу, краткое наименование) Муниципальное бюджетное общеобразовательное учреждение «Кишертская средняя общеобразовательная школа имени Л. П. Дробышевского» (МБОУ «Кишертская СОШ имени Л.П. Дробышевского») (Осинцевская СОШ, дошкольные группы).

1.7. Юридический адрес организации (учреждения) 617600, Пермский край, Кишертский район, с. Усть-Кишерть, ул. Советская,11.

(Фактический адрес: 617610, Пермский край, Кишертский район, с.Осинцево, ул. Пионерская д. 5).


**2. Характеристика деятельности организации на объекте**

2.1. Сфера деятельности: образование

2.2. Виды оказываемых услуг: образовательная деятельность

### 3. Состояние доступности объекта

3.1. Путь следования к объекту пассажирским транспортом (описать маршрут движения с использованием пассажирского транспорта).

 Маршруты автобусов: Имеется остановочный пункт школьных автобусов у пришкольной территории «Осинцево – Медведево – Корсаки – Савята – Паруново - Осинцево»; «Осинцево -Бырма -Меча- Красный Яр- Осинцево; Осинцево-Меча – Паруново-Осинцево; Осинцево – Молебка – Лебедята - Осинцево; Осинцево -Лёк – Кордон – Лёк – Пашево - Кошелево – Гари – Осинцево; Осинцево – Гари – Осинцево. .

Наличие адаптированного пассажирского транспорта к объекту: нет

3.2. Путь к объекту от ближайшей остановки пассажирского транспорта:

3.2.1. Расстояние до объекта от остановки транспорта: 70м.

3.2.2. Время движения (пешком): 2 минуты.

3.2.3. Наличие выделенного от проезжей части пешеходного пути (нет): ширина пешеходного пути от 1,2 до 1,5 м.

3.2.4. Перекрестки (нерегулируемые; регулируемые, со звуковой сигнализацией, таймером; нет): нерегулируемые

3.2.5. Информация на пути следования к объекту (акустическая, тактильная, визуальная; нет).

На остановке отсутствуют указатели и схемы движения к объекту для инвалидов и других маломобильных групп населения.

3.2.6. Перепады высоты на пути: Пешеходный путь представляет собой гравийную дорогу, имеются перепады высот, высота перепадов 0,03 - 0,08м.

3.3. Организация доступности объекта для инвалидов - форма обслуживания

№ п/п	Категория инвалидов (вид нарушения)	Вариант организации доступности объекта (формы обслуживания)
1	Все категории инвалидов и МГН в том числе инвалиды:	
2	передвигающиеся на креслах-колясках	ДУ
3	с нарушениями опорно-двигательного аппарата	ДУ
4	с нарушениями зрения	ДУ
5	с нарушениями слуха	ДУ
6	с нарушение умственного развития	ДУ

<\*> Указывается один из вариантов: "А", "Б", "ДУ", "ВНД".

3.4. Состояние доступности основных структурно-функциональных зон

№ п/п	Основные структурно-функциональные зоны	Состояние доступности, в том числе для основных категорий инвалидов
1	Территория, прилегающая к зданию (участок)	<p>ДП-И (Г,У) – территория доступна полностью для инвалидов с нарушением слуха, инвалидов с нарушением умственного развития.</p> <p>ДЧ-И (О) территория доступна частично для инвалидов</p>

		<p>с нарушением опорно-двигательного аппарата</p> <p><b>ВНД (К, С)</b> территория недоступна для инвалидов на креслах-колясках, для инвалидов с нарушением зрения.</p>
2	Вход в здание	<p><b>ДП-И (У, Г)</b> зона доступна полностью избирательно для инвалидов с нарушением умственного развития и нарушением слуха.</p> <p><b>ДУ-И (О)</b> зона доступна условно для инвалидов с нарушением опорно-двигательного аппарата.</p> <p><b>ВНД (К, С)</b> зона не доступен для инвалидов на креслах-колясках, инвалидов с нарушением зрения.</p>
3	Путь (пути) движения внутри здания	<p><b>ДП-И (Г, У)</b> - зона доступна полностью избирательно для инвалидов с нарушением слуха и нарушением умственного развития</p> <p><b>ДЧ-И (О)</b> - зона доступна частично избирательно для инвалидов с нарушением опорно-двигательного аппарата</p> <p><b>ВНД (К, С)</b> - зона временно не доступна для инвалидов на креслах-колясках, инвалидов с нарушением зрения</p>
4	Зона целевого назначения здания (целевого посещения объекта)	<p><b>ДЧ-И (Г, О, У)</b> зона доступна частично избирательно для инвалидов с нарушением слуха, для инвалидов с нарушением опорно-двигательного аппарата, для инвалидов с умственным развитием.</p> <p><b>ВНД (К, С)</b> зона не доступна для инвалидов на креслах-колясках, для инвалидов с нарушением зрения.</p>
5	Санитарно-гигиенические помещения	<p><b>ДП-И (У, Г)</b> функциональная зона доступна полностью избирательно для инвалидов с нарушением умственного развития, инвалидов с нарушением слуха.</p> <p><b>ВНД (К, О, С)</b> функциональная зона недоступна для инвалидов на креслах-колясках, инвалидов с нарушением опорно-двигательного аппарата, инвалидов с нарушением органов зрения.</p>
6	Система информации и связи (на всех зонах)	<p><b>ДП-И (У, О)</b> системы информации на объекте доступны полностью избирательно для инвалидов с нарушением умственного развития, с нарушением опорно-двигательного аппарата.</p> <p><b>ДЧ-И (Г)</b> системы информации на объекте доступны частично избирательно для инвалидов с нарушением слуха.</p> <p><b>ВНД (К, С)</b> системы информации на объекте временно не доступны для инвалидов на креслах-колясках и с нарушением зрения.</p>

<\*> Указывается: ДП-В - доступно полностью всем; ДП-И (К, О, С, Г, У) - доступно полностью избирательно (указать категории инвалидов); ДЧ-В - доступно частично всем; ДЧ-И (К, О, С, Г, У) - доступно частично избирательно (указать категории инвалидов); ДУ - доступно условно, ВНД - временно недоступно.

### 3.5. ИТОГОВОЕ ЗАКЛЮЧЕНИЕ о состоянии доступности объекта социальной инфраструктуры.

По результатам обследования объекта МБОУ «Кишертская СОШ имени Л.П.Дробышевского» по адресу: 617610, Пермский край, Кишертский район, с. Осинцево, ул. Пионерская д.8А (Осинцевская СОШ) считаем, что объект:

ДУ (доступен условно):

- У, С, Г (для инвалидов с нарушением умственного развития, для инвалидов с нарушением органов зрения, для инвалидов с нарушением слуха) организована помощь сопровождающих на объекте.

- К, О (для инвалидов на креслах-колясках, для инвалидов с нарушением опорно-двигательного аппарата организована помощь персонала на объекте, при необходимости индивидуальное обучение на дому (дистанционно).

- Г, С, У (для инвалидов с нарушением органов слуха, для инвалидов с нарушением органов зрения (тотально слепых), для инвалидов с нарушением умственного развития) обучение предусмотрено в специализированных учреждениях.

Рекомендуется частично адаптировать объект для МНГ

Объект не является приоритетным

## 4. Управленческое решение (проект)

### 4.1. Рекомендации по адаптации основных структурных элементов объекта:

№ п/п	Основные структурно-функциональные зоны объекта	Рекомендации по адаптации объекта (вид работы)
1	Территория, прилегающая к зданию (участок)	Организационные мероприятия. Текущий ремонт
2	Вход (входы) в здание	Организационные мероприятия. Текущий ремонт
3	Путь (пути) движения внутри здания (в т.ч. пути эвакуации)	Организационные мероприятия. Текущий ремонт.
4	Зона целевого назначения здания (целевого посещения объекта)	Организационные мероприятия. Текущий ремонт
5	Санитарно-гигиенические помещения	Организационные мероприятия. Текущий ремонт
6	Система информации на объекте	Организационные мероприятия.
7	Все зоны и участки	Организационные мероприятия. Текущий ремонт

### 4.2. Период проведения работ – 2025-2027гг.

в рамках исполнения - Адресной программы адаптации объекта

(указывается наименование документа: программы, плана)

Оценка будет произведена после выполнения работ по адаптации объекта.

4.3. Ожидаемый результат (по состоянию доступности) после выполнения работ по адаптации:  
- после выполнения всех мероприятий: ДЧ-И (У, Г, О, С)

Объект будет доступен частично избирательно: для инвалидов с нарушением умственного развития, с нарушением слуха, с нарушением опорно-двигательного аппарата, с нарушением зрения по варианту «Б».

- ВНД временно не доступен для инвалидов на креслах-колясках.

Оценка результата исполнения адресной программы (по состоянию доступности):

Оценка будет произведена после выполнения работ по адаптации объекта – на 2027г.

4.4. Для принятия решения требуется, не требуется (нужное подчеркнуть):

4.4.1.Согласование на Комиссии (если она создана):

Координационный совет по доступной среде при администрации Кишертского муниципального округа

(наименование Комиссии по координации деятельности в сфере обеспечения доступной среды жизнедеятельности для инвалидов и других МГН)

4.4.2. Согласование работ с надзорными органами (в сфере проектирования и строительства, архитектуры, охраны памятников, другое - указать):

в случае капитального ремонта или реконструкции.

4.4.3. Техническая экспертиза; разработка проектно-сметной документации.

4.4.4. Согласование с вышестоящей организацией (собственником объекта).

4.4.5. Согласование с общественными организациями инвалидов: в случае, если будут допускаться существенные отклонения от рекомендаций, предложенных в паспорте доступности объекта анкете и акте обследования объекта к паспорту доступности объекта.

4.4.6. Другое:

Имеется заключение уполномоченной организации о состоянии доступности объект (наименование документа и выдавшей его организации, дата), прилагается: нет.

4.5. Информация может быть размещена (обновлена) на Карте доступности субъекта Российской Федерации.

Возможно последующее размещение информации об объекте на карте доступности Министерства социального развития Пермского края (<https://bezbarierov.permkrai.ru/>).

## 5. Особые отметки

### 5. Особые отметки

#### ПРИЛОЖЕНИЯ:

Результаты обследования:

- |  |           |
|--|-----------|
| 1. Территории, прилегающей к объекту       | на ___ л. |
| 2. Входа (входов) в здание                 | на ___ л. |
| 3. Путей движения в здании                 | на ___ л. |
| 4. Зоны целевого назначения объекта        | на ___ л. |
| 5. Санитарно-гигиенических помещений       | на ___ л. |
| 6. Системы информации (и связи) на объекте | на ___ л. |


Руководитель комиссии  
Директор, Вятченина Марина Ивановна  
(Должность, ФИО)

  
(Подпись)

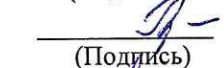
Члены комиссии:  
Заместитель директора по АХЧ, Сидорова Наталья Анатольевна  
(Должность, ФИО)

  
(Подпись)

Специалист по закупкам, Попова Надежда Павловна  
(Должность, ФИО)

  
(Подпись)

Председатель профсоюза, Редькина Лариса Юрьевна  
(Должность, ФИО)

  
(Подпись)

Заведующий филиала, Комягин Андрей Анатольевич  
(Должность, ФИО)

  
(Подпись)

Секретарь, Елаева Галина Александровна  
(Должность, ФИО)

  
(Подпись)

В том числе:  
представители общественных организаций инвалидов:

Председатель общественной организации инвалидов, Худяков Николай Анатольевич  
(Должность, ФИО)

  
(Подпись)